

BEREIKBAARHEID SCHOLEN

Fietzers, voetgangers en openbaar vervoer

Werken Olivetenvest, Guido Gezellelaan en Tinellaan

Van 17 tot en met 23 oktober



FIETSERS EN VOETGANGERS



Fietzers en voetgangers krijgen op de vesten meer ruimte. Als fietser en voetganger ondervind je weinig hinder van de werken. Hieronder sommen we op waarmee je wel best rekening houdt. En we geven je een paar tips.

Fietspaden langs Olivetenvest, Guido Gezellelaan en Tinellaan

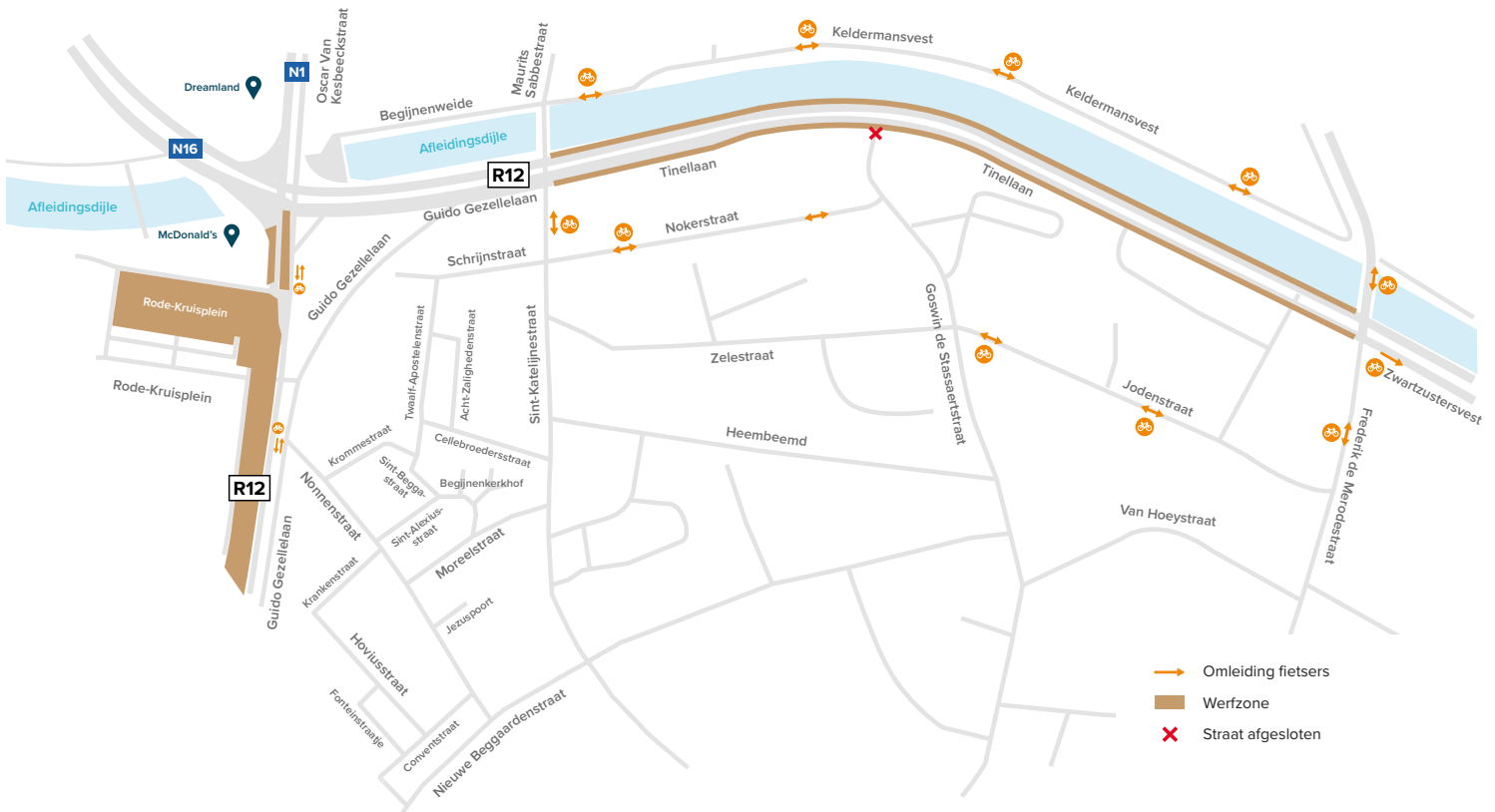
Op de Olivetenvest en de Guido Gezellelaan kan je, als dat nodig is, langs de werken fietsen.

Op de Tinellaan zijn de fietspaden niet beschikbaar. Daar volg je een omleiding via de fietsstraat Keldermansvest aan de overkant van het water. Fietzers die van de Goswin de Stassartstraat naar de Tinellaan willen, rijden om via de Nokerstraat of Jodenstraat.



Dubbelrichtingsfietspad

Aan de binnenkant van de vesten vind je een nieuw dubbelrichtingsfietspad. Dat brengt je snel en veilig van en naar het centrum.



Tangent



Samen met de Tangent legden we nieuwe fietspaden aan langs de spoorweg. Loopt jouw traject langs die weg, gebruik dan zeker de fietspuzzel en de fietssnelweg.

Veilig oversteken

Fietzers en voetgangers steken de buitenring veilig over aan de verkeerslichten. Fietzers en voetgangers die de binnenring aan het Kardinaal Mercierplein, Raghenoplein en de Brusselpoort oversteken hebben voorrang op auto's.

BUS



Op de Olivetenvest en Guido Gezellelaan kunnen bussen alleen in de richting van de Koningin Astridlaan rijden. Bussen komende van het station (6 en PM Malinas) volgen een omleiding. De bussen op de Tinellaan blijven rijden. Meer info op delijn.be.

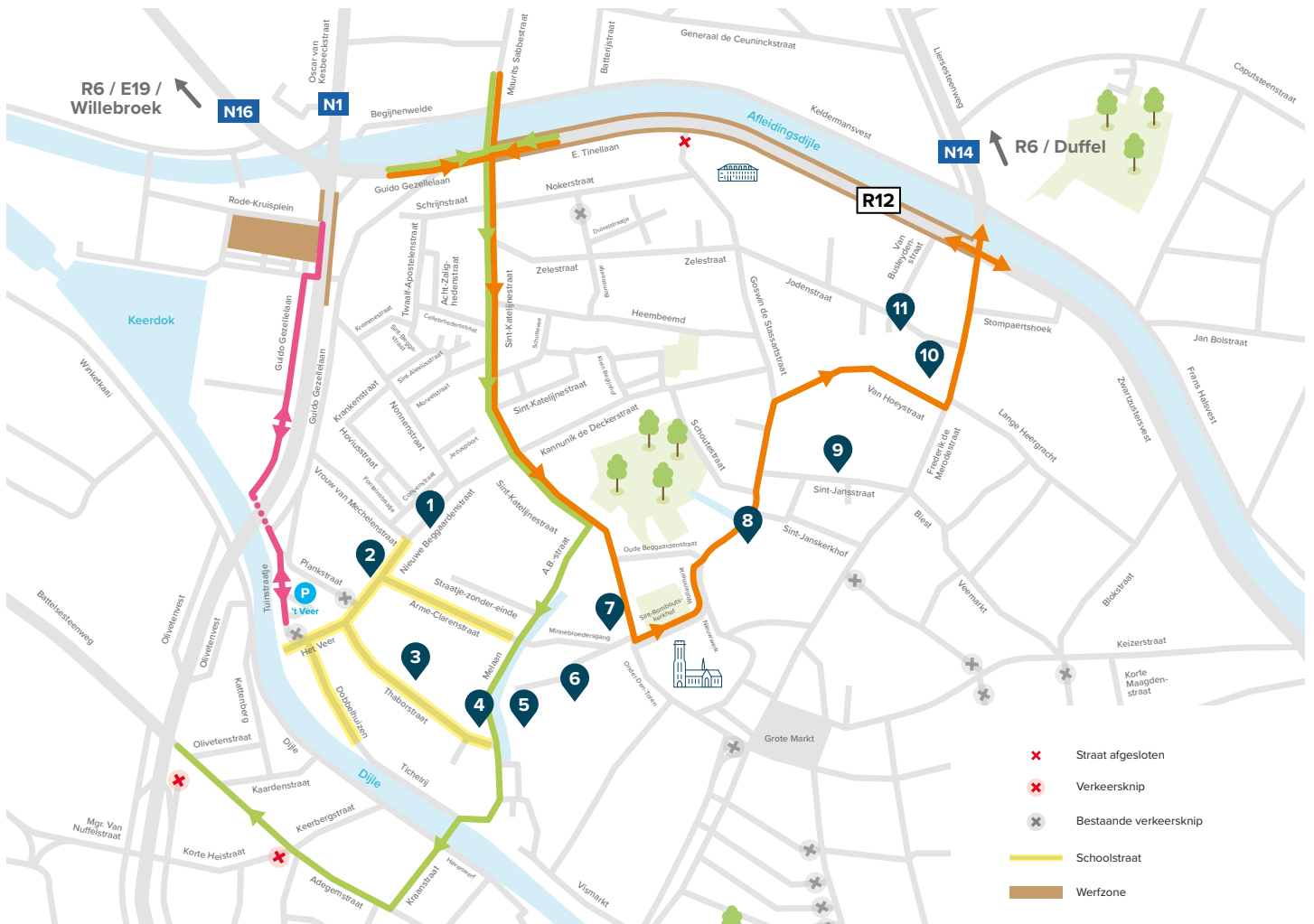


BEREIKBAARHEID SCHOLEN

Auto's

Werken Olivetenvest, Guido Gezellelaan en Tinellaan

Van 17 tot en met 23 oktober



AUTO'S

We werken op de Olivetenvest, Guido Gezellelaan en Tinellaan. Op de Olivetenvest en Guido Gezellelaan kan je dan enkel nog in de richting van de Koningin Astridlaan rijden. Van de Olivetenvest naar het kruispunt met N16 rijden, is dus niet meer mogelijk. Op de Tinellaan kan je de werfzone over telkens één rijstrook in elke rijrichting passeren.

Je bereikt je school het vlotst met de fiets of te voet. Moet je toch de wagen gebruiken dan volg je de onderstaande routes:

1 TSM Jef Denynplein en 2 Basisschool de Luchtballon

Voor deze scholen rijd je best tot aan parking 't Veer. Die bereik je via de parallelweg van de Guido Gezellelaan (kant Rode Kruisplein). Hou er rekening mee dat je langs Hotel van der Valk op het Rode-Kruisplein moet omrijden om die parallelweg te bereiken. Vanuit de parallelweg rij je naar parking 't Veer. Daar kan je keren om via dezelfde weg terug naar de Guido Gezellelaan te rijden. Bij het oprijden van de hoofdrijbaan kan je zowel in de richting van het kruispunt met de N16 als richting de Olivetenvest rijden.

3 Scheppersinstituut lager en kleuteronderwijs

4 Scheppersinstituut secundair onderwijs

Vanuit de Tinellaan rijd je via de Sint-Katelijnestraat en Melaan. Wegrijden doe je langs de Adegemstraat. Hou er rekening mee dat je van daaruit enkel nog in de richting van de Koningin Astridlaan of Battelsesteenweg kan rijden.

5 Conservatorium, 6 Academie, 7 TSM Onder-Den-Toren,

8 Busleyden Atheneum Campus Stassart,

9 Basisschool voor Buitengewoon Onderwijs Den Anker,

10 TSM Frederik de Merodestraat en

11 CVO LCB volwassenenonderwijs

Je bereikt de scholen vanuit de Tinellaan via de Sint-Katelijnestraat. Zo rijd je verder via het Sint-Romboutskerkhof, de Wollemarkt, de Goswin de Stassartstraat, Van Hoeystraat en de Frederik de Merodestraat. Daar kan je de Tinellaan terug oprijden in beide richtingen of doorrijden naar de Liersesteenweg.

BEREIKBAARHEID SCHOLEN

Fietzers, voetgangers en openbaar vervoer

Werken Olivetenvest, Guido Gezellelaan en Tinellaan

Van 24 oktober tot en met 14 november



FIETSERS EN VOETGANGERS



Fietzers en voetgangers krijgen op de vesten meer ruimte. Als fietser en voetganger ondervind je weinig hinder van de werken. Hieronder sommen we op waarmee je wel best rekening houdt. En we geven je een paar tips.

Fietspaden langs Olivetenvest, Guido Gezellelaan en Tinellaan

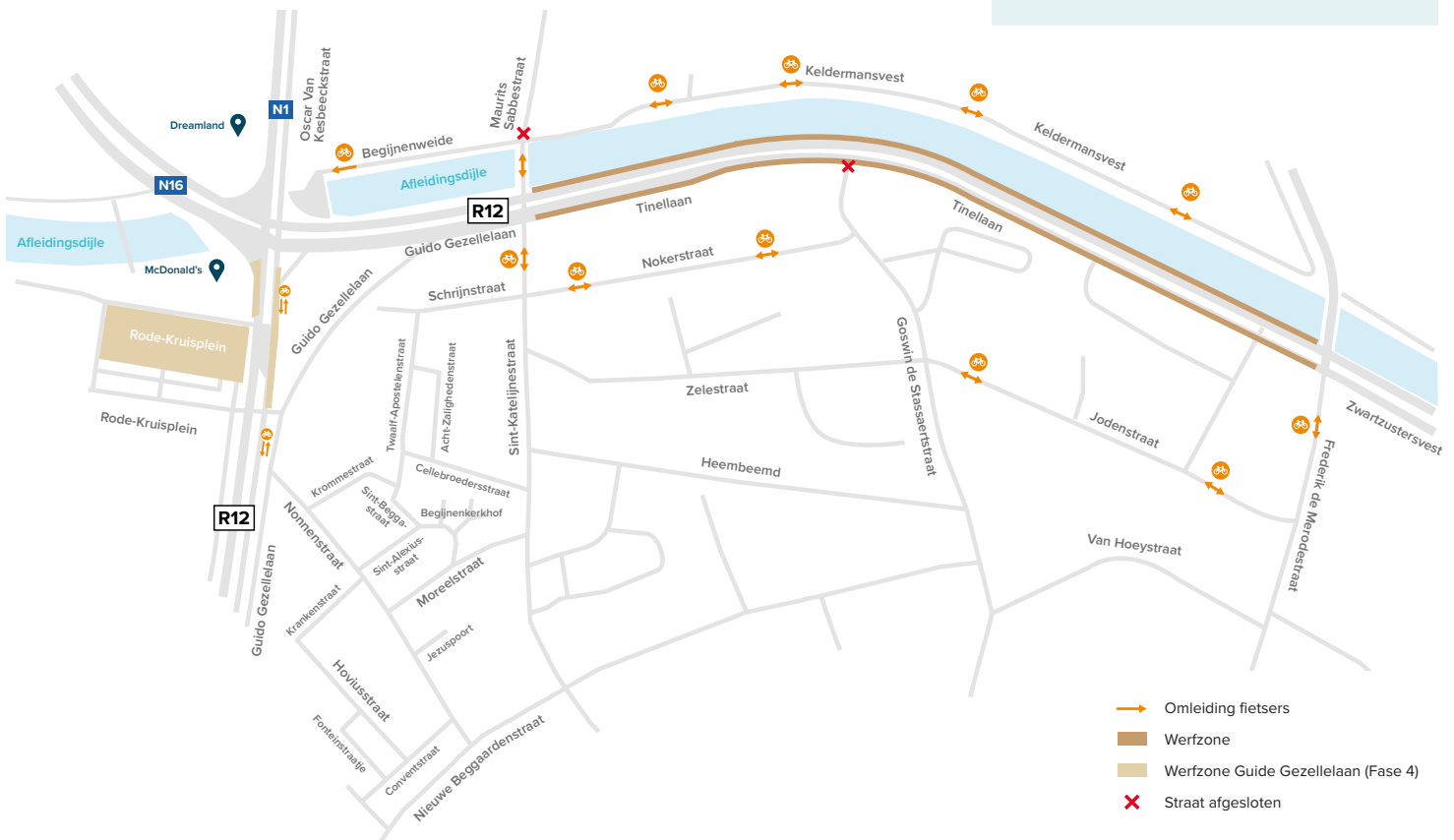
Op de Olivetenvest en de Guido Gezellelaan kan je, als dat nodig is, langs de werken fietsen.

Op de Tinellaan zijn de fietspaden niet beschikbaar. Daar volg je een omleiding via fietsstraat de Keldermansvest aan de overkant van het water. Wil je naar het kruispunt met de N16, dan fiets je langs de Begijnenweide. Fietzers die van de Goswin de Stassartstraat naar de Tinellaan willen, rijden om via de Nokerstraat of Jodenstraat.



Dubbelrichtingsfietspad

Aan de binnenkant van de vesten vind je een nieuw dubbelrichtingsfietspad. Dat brengt je snel en veilig van en naar het centrum.



Tangent



Samen met de Tangent legden we nieuwe fietspaden aan langs de spoorweg. Loopt jouw traject langs die weg, gebruik dan zeker de fietspuzzel en de fietssnelweg.

Veilig oversteken

Fietzers en voetgangers steken de buitenring veilig over aan de verkeerslichten. Fietzers en voetgangers die de binnenring aan het Kardinaal Mercierplein, Raghenoplein en de Brusselpoort oversteken hebben voorrang op auto's.

BUS



De Maurits Sabbestraat is afgesloten aan de brug over de Afeidingsdijle. Bussen 2 en 5 volgen een omleiding. Je vindt meer info op www.delijn.be.



BEREIKBAARHEID SCHOLEN

Auto's

Werken Olivetenvest, Guido Gezellelaan en Tinellaan

Van 24 oktober tot en met 14 november

DE NIEUWE
VESTEN baanbrekende werken



AUTO'S

We werken op de Olivetenvest, Guido Gezellelaan en Tinellaan. Op de Olivetenvest en Guido Gezellelaan kan je dan enkel nog in de richting van de Koningin Astridlaan rijden. Van de Olivetenvest naar het kruispunt met de N16 rijden, is dus niet meer mogelijk. Op de Tinellaan kan je werfzone over telkens één rijstrook in elke rijrichting passeren. Hou er ook rekening mee dat de **Maurits Sabbestraat afgesloten is aan de brug**. Kom je uit die richting, rijd dan via de Oscar van Kesbeekstraat naar de Tinellaan.

Je bereikt je school het vlotst met de fiets of te voet. Moet je toch de wagen gebruiken dan volg je de onderstaande routes:

▶ 1 TSM Jef Denynplein en 2 Basisschool de Luchtballon

Voor deze scholen rijd je best tot aan parking 't Veer. Die bereik je via de parallelweg van de Guido Gezellelaan (kant Rode Kruisplein). Daar kan je keren om via dezelfde weg terug naar de Guido Gezellelaan te rijden. Bij het oprijden van de hoofdrijbaan kan je zowel in de richting van het kruispunt met de N16 als richting de Olivetenvest rijden.

▶ 3 Scheppersinstituut lager en kleuteronderwijs

▶ 4 Scheppersinstituut secundair onderwijs

Vanuit de Tinellaan rijd je via de Sint-Katelijnestraat en Melaan. Wegrijden doe je langs de Adegemstraat. Hou er rekening mee dat je van daaruit enkel nog in de richting van de Koningin Astridlaan of Battelsteeweg kan rijden.

▶ 5 Conservatorium, 6 Academie, 7 TSM Onder-Den-Toren,

8 Busleyden Atheneum Campus Stassart,

9 Basisschool voor Buitengewoon Onderwijs Den Anker,

10 TSM Frederik de Merodestraat en

11 CVO LCB volwassenenonderwijs

Je bereikt de scholen vanuit de Tinellaan via de Sint-Katelijnestraat. Zo rijd je verder via het Sint-Romboutskerkhof, de Wollemarkt, de Goswin de Stassartstraat, Van Hoeystraat en de Frederik de Merodestraat. Daar kan je de Tinellaan terug oprijden in beide richtingen of doorrijden naar de Liersesteenweg.